

# MĚSTSKÝ ÚŘAD TANVALD

## Odbor dopravy

Krkonošská ul. 350, Tanvald, PSČ 468 41

sp.zn.: MěÚT/03712/2019/OD-SH/To

č.j.: MěÚT/04769/DZ/19

vyřizuje: Tolarová/tel.: 483 369 626/724 362 216

e-mail: itolarova@tanvald.cz

V Tanvaldě dne 6. března 2019

## OZNÁMENÍ VEŘEJNOU VYHLÁŠKOU

### OPATŘENÍ OBECNÉ POVAHY

### Stanovení přechodné úpravy provozu na pozemní komunikaci

Městský úřad Tanvald, odbor dopravy dle ustanovení § 124 odst. 6 zákona č. 361/2000 Sb., o provozu na pozemních komunikacích a o změnách některých zákonů, ve znění pozdějších předpisů (dále jen „zákon o provozu“), příslušný správní úřad na úseku silnic II., III. třídy, místních komunikací a veřejně přístupných účelových komunikací obcí v obvodu rozšířené působnosti města Tanvald v souladu s ustanovením § 173 odst. 1 zákona č. 500/2004 Sb., správní řád, ve znění pozdějších předpisů (dále jen „správní řád“) na základě žádosti společnosti SIZ s.r.o. (IČ 27265480), se sídlem Velké Hamry 694, Velké Hamry, PSČ 468 45, podané u zdejšího silničního správního úřadu dne 20. února 2019 a dále pak po projednání s Policií ČR k.ř. Libereckého kraje, Územního odboru Dopravního inspektorátu Jablonec nad Nisou (č.j.: KRPL-19212/ČJ-2019-180406-2 ze dne 01.03.2019), tímto dle § 77 odst. 1 písm. c) a odst. 5 zákona o provozu

### stanovuje

přechodnou úpravu provozu - užitím přenosných svislých dopravních značek a zařízení

na **místní komunikaci – ul. Radniční** v obci Tanvald dle níže uvedených podmínek a dle doloženého dopravně inženýrského opatření (dále jen „DIO“), odsouhlaseného Policií ČR.

**Termín přechodné úpravy:** od 13. března 2019 – do 30. dubna 2019

V průběhu březnového termínu bude z dotčené lokality odklizen a odvážen sněh, aby mohla být vlastní stavba co nejdříve zahájena.

#### Důvod stanovení přechodné úpravy:

- zajištění bezpečnosti a plynulosti provozu v době provádění stavebních prací v rámci realizace povolené stavby „*Chodník Radniční ulice od zastávky BUS ke křižovatce s ul. Pod Špičákem*“, umístěné na pozemku parc. č. 375/103, 375/104 a 409/10 v k.ú. a obci Tanvald, a to vzhledem k místní problematice, hustotě provozu, charakteru komunikací v dané lokalitě.

#### Situace (úsek) v k.ú. a obci Tanvald:

- v úseku od zastávky BUS (u křižovatky s ul. U Lesíka) ke křižovatce se silnicí III/29023 – ul. Pod Špičákem, to vše v k.ú. a obci tamtéž.

#### Objízdná trasa:

- nebude vedena, vzhledem k tomu, že se jedná o částečnou uzavírku.

#### Technické provedení návrhu:

Po vyhodnocení celkové dopravně bezpečnostní situace v dané lokalitě a po předchozím stanovisku – vyjádření Policie ČR k.ř. Libereckého kraje, Dopravního inspektorátu Jablonec nad Nisou ze dne 01.03.2019, bude dopravní značení provedeno dle doloženého DIO, odsouhlaseného Policií ČR, dle platné legislativy dle příslušných TP a

legislativních ČSN a dále pak bude zajištěna bezpečnost všech účastníků provozu v dané lokalitě a to včetně chodců. Stanovisko Policie ČR je nedílnou přílohou tohoto stanovení a bude plně respektováno a dodrženo.

Další podmínky:

1. V rámci této místní úpravy provozu bude užito dopravní značení a zařízení v základním provedení a to v souladu s příslušnými ustanoveními zákona o silničním provozu, vyhlášky Ministerstva dopravy č. 294/2015 Sb., kterou se provádějí pravidla provozu na pozemních komunikacích, ve znění pozdějších předpisů a bude splňovat zejména požadavky ČSN EN 12899-1 „Stálé svislé dopravní značení“ a dále pak požadavky technických podmínek TP 65 (II. vydání), TP 133 a TP 119 a dalších příslušných technických norem.
2. Označení dopravními značkami a dopravními zařízeními zabezpečuje žadatel a zodpovídá za stav tohoto značení po celou dobu provádění prací. DZ bude pravidelně kontrolováno a udržováno.
3. Stálé dopravní značení, které bude v rozporu s přechodným DZ, bude překryto a po ukončení stavebních prací musí být dopravní značení v místě ihned uvedeno do původního stavu.
4. Zhotovitel prací zajistí, v místě způsobem obvyklým, informovanost široké veřejnosti a místního obyvatelstva o termínu zahájení stavebních prací a s tím souvisejícím dopravním omezením uvedené komunikace.
5. Dopravní značení a dopravní zařízení bude umístěno dle předloženého DIO, které je odsouhlaseno Policií ČR k.ř. – DI Jablonec nad Nisou.

Odpovědná osoba za umístění dopravního značení a zařízení:

- společnost SIZ s.r.o. (IČ 27265480), se sídlem Velké Hamry 694, Velké Hamry, PSČ 468 45  
– kontaktní osoba pan Lubomír Kouble, tel.: 777 666 205.

Odůvodnění:

Městský úřad Tanvald, odbor dopravy, na základě žádosti společnosti SIZ s.r.o., ze dne 20. února 2019, po posouzení celé věci a projednání se zástupcem Policií ČR k.ř. - DI Jablonec nad Nisou, dospěl k závěru, že vydá opatření obecné povahy, kterým bude stanovena přechodná úprava provozu na komunikacích v dotčené obci v době provádění stavebních prací v rámci realizace stavby chodníku při místní komunikaci – ul. Radniční v obci Tanvald pro zajištění bezpečnosti a plynulosti provozu, a to vzhledem k místní problematice, hustotě provozu, charakteru komunikací v lokalitě.

Poučení:

Podle § 173 odst. 2 správního řádu proti opatření obecné povahy nelze podat opravný prostředek.

**Opatření obecné povahy nabývá dle § 77 odst. 5 zákona o provozu účinnosti pátým dnem po vyvěšení veřejné vyhlášky.**

MĚSTSKÝ ÚŘAD TANVALD  
ODBOR DOPRAVY 3

Karel Kuch  
pověřen vedením odboru dopravy

Příloha:

- DIO odsouhlasené Policií ČR k.ř. – DI Jablonec nad Nisou

Opatření obecné povahy je vyvěšeno na úřední desce Městského úřadu Tanvald, a to po dobu 15 dnů.

- 8 -03- 2019

Vyvěšeno dne .....

Sejmuto dne .....

**Obdrží:**

**Žadatel (datovou schránkou):**

- SIZ s.r.o., Velké Hamry 694, Velké Hamry, PSČ 468 45

**Dotčené orgány (datovou schránkou):**

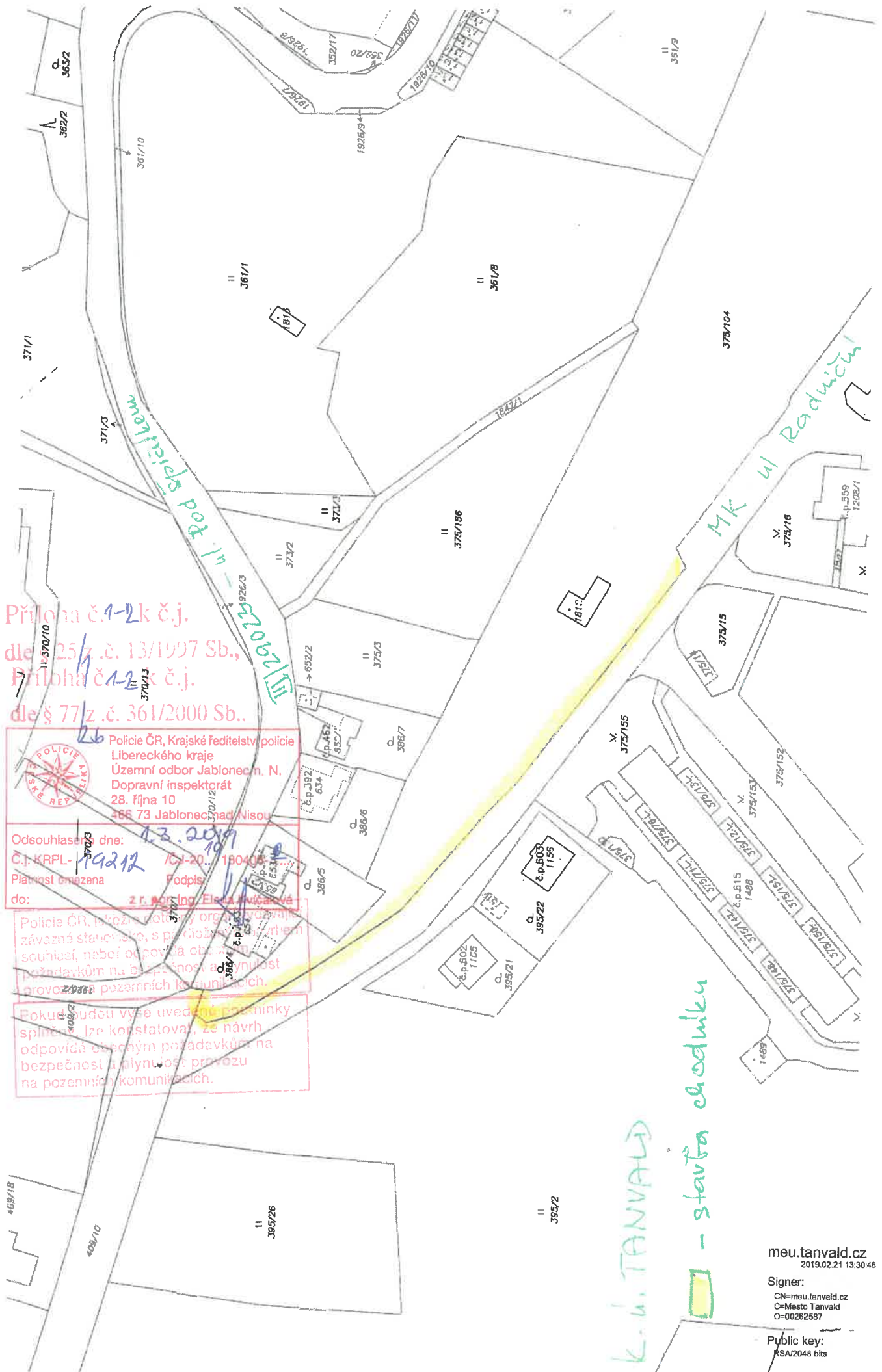
- Policie ČR k.ř. - DI Jablonec nad Nisou

**Dále obdrží k vyvěšení na úřední desce (datovou schránkou):**


- Městský úřad Tanvald, Palackého 359, Tanvald

**Na vědomí:**

- Město Tanvald, Palackého 359, Tanvald, 468 41
- spis



Příloha č. 1-2 k č.j.  
 dle § 25 z.č. 13/1997 Sb.,  
 Příloha č. 1-2 k č.j.  
 dle § 77 z.č. 361/2000 Sb..

 Policie ČR, Krajské ředitelství policie  
 Libereckého kraje  
 Územní odbor Jablonec n. N.  
 Dopravní inspektorát  
 28. října 10  
 466 73 Jablonec nad Nisou

Odsouhlaseno dne: 13. 2. 2019  
 Č.j. KRPL-19212 /CJ-20.../180404  
 Platnost omezena  
 Podpis: [Signature]

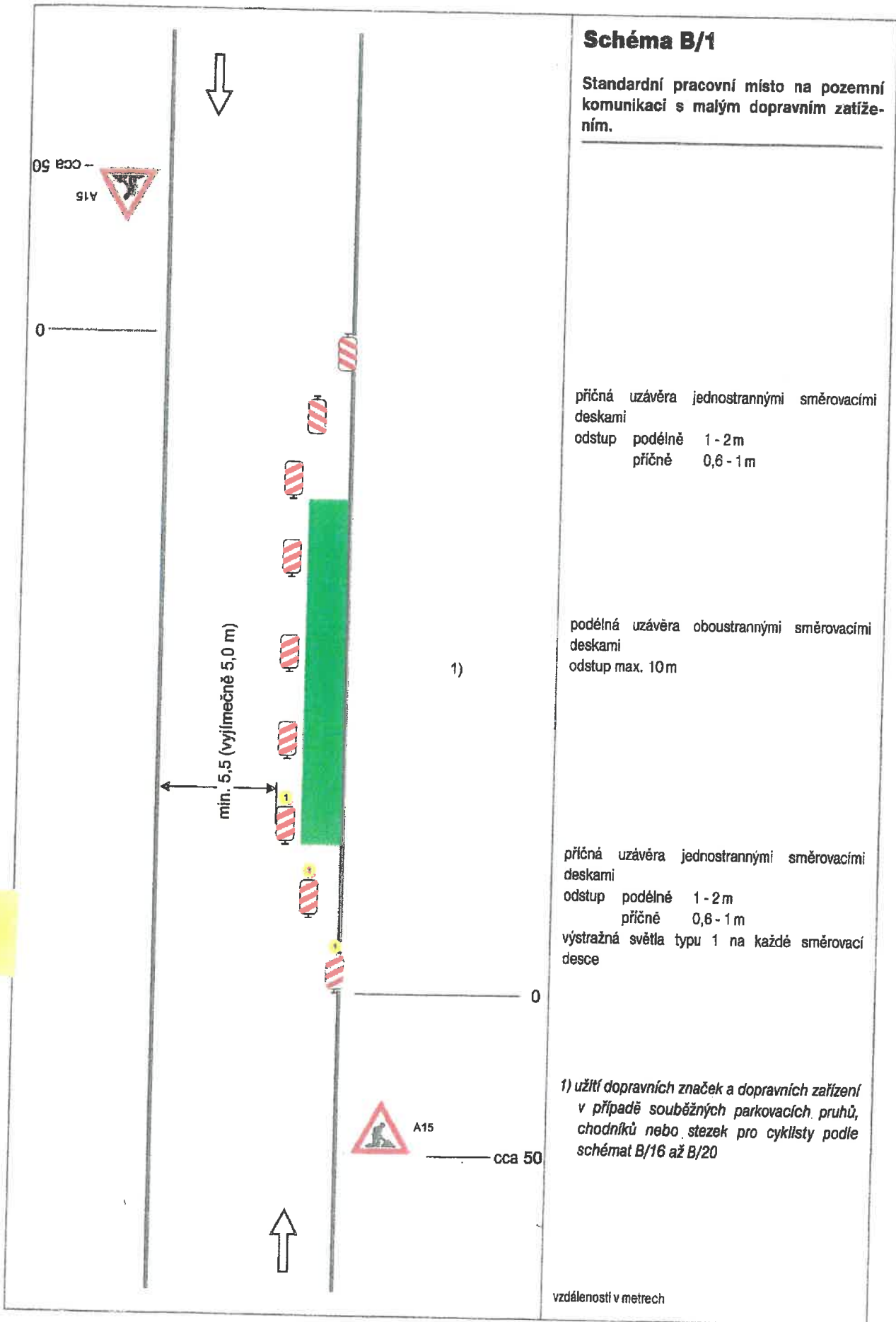
do: z.r. Ing. Eleta Jvičková

Policie ČR, jakožto státní orgán vykonávající  
 závazná státní úřadní, s pověřením v rámci  
 souhlasí, neboť odpovídá obecným  
 požadavkům na bezpečnost a plynulost  
 provozu pozemních komunikací.

Pokud soudce výše uvedené podmínky  
 splněny, lze konstatovat, že návrh  
 odpovídá obecným požadavkům na  
 bezpečnost a plynulost provozu  
 na pozemních komunikacích.

K. u. TANVALD  
 - stavba chodníku

meu.tanvald.cz  
 2019.02.21 13:30:46  
 Signer:  
 CN=meu.tanvald.cz  
 C=Mesto Tanvald  
 O=00262587  
 Public key:  
 RSA/2048 bits



### Schéma B/1

Standardní pracovní místo na pozemní komunikaci s malým dopravním zatížením.

příčná uzávěra jednostrannými směrovacími deskami

odstup podélně 1 - 2 m  
příčně 0,6 - 1 m

podélná uzávěra oboustrannými směrovacími deskami

odstup max. 10 m

příčná uzávěra jednostrannými směrovacími deskami

odstup podélně 1 - 2 m  
příčně 0,6 - 1 m

výstražná světla typu 1 na každé směrovací desce

1) užití dopravních značek a dopravních zařízení v případě souběžných parkovacích pruhů, chodníků nebo stezek pro cyklisty podle schémat B/16 až B/20

vzdálenosti v metrech