

Mapový systém MISYS-WEB města Tanvald

Přímý odkaz na <http://tanvald.geodezie-jbc.cz>

Ještě než začnete.....

Požadavky na hardware a software

- Běh aplikace je **optimalizován pro internetový prohlížeč Internet Explorer** verze 6.0 a vyšší bez nutnosti podporou jazyka Java (zároveň jsou podporovány i ostatní prohlížeče jako např. Mozilla Firefox a Google Chrome)
- V internetových prohlížečích musí být též povoleno otevírání nových oken.

Popis aplikace

MISYS-WEB je webová aplikace, ve které se veřejnosti zpřístupňují mapové podklady a data zejména z územně plánovací činnosti.

Tento mapový webový systém obsahuje výstupy pro obce správního obvodu ORP Tanvald tj. :

Tanvald (k.ú. Tanvald a Šumburk nad Desnou),
Smržovka (k.ú. Smržovka),
Desná (k.ú. Desná I, Desná II a Desná III),
Velké Hamry (k.ú. Velké Hamry a Bohdalovice),
Harrachov (k.ú. Harrachov),
Plavy (k.ú. Plavy a Haratice),
Kořenov (k.ú. Jizerka, Polubný, Příchovice u Kořenova a Rejdice),
Jiřetín pod Bukovou (k.ú. Jiřetín pod Bukovou),
Zlatá Olešnice (k.ú. Zlatá Olešnice Semilská, Zlatá Olešnice Navarovská, Stanový, Lhotka u Zlaté Olešnice),
Albrechtice v Jizerských horách (k.ú. Albrechtice v Jizerských horách).

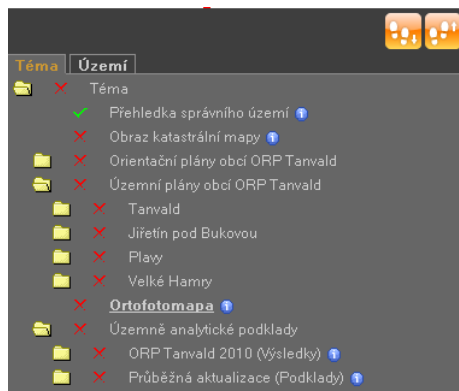
Co lze po vstupu do aplikace provádět?

Kliknutím na ikonu s otazníkem zobrazíte kompletní nápovědu. Nápověda Vám usnadní práci s aplikací.

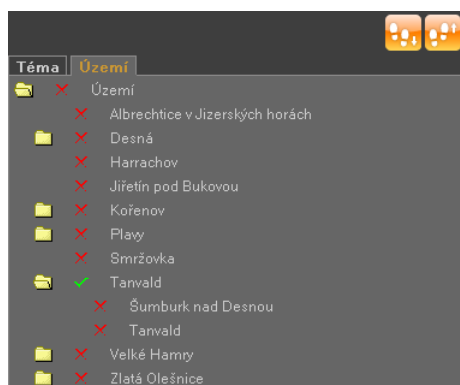


Jednotlivá data v záložce Téma jsou členěna do těchto položek:

- **Přehledka správního území (automaticky se načte po otevření aplikace)**
- **Obraz katastrální mapy (data ze všech obcí ORP Tanvald)**
- **Orientační plány obcí ORP Tanvald (k zobrazení všechny vyjma Harrachova a Kořenova)**
- **Územní plány obcí ORP Tanvald (Tanvald, Albrechtice v Jizerských horách, Desná, Harrachov, Jiřetín pod Bukovou, Kořenov, Plavy, Velké Hamry a Zlatá Olešnice – ÚP Smržovka bude doplněn po jeho pořízení a vydání)**
- **Ortofotomapa (data ze všech obcí ORP Tanvald)**
- **Územně analytické podklady ORP Tanvald (výstupy z výkresů hodnot, limitů, záměrů a problémového výkresu z úplných aktualizací včetně znázornění jevů ÚAP jednotlivě + průběžná aktualizace jevů ÚAP 2x ročně)**



Po načtení mapové aplikace se doporučuje nejprve vybrat konkrétní území obce (katastrální území) v záložce Území na pravé straně aplikace (Tanvald je přednastaven).



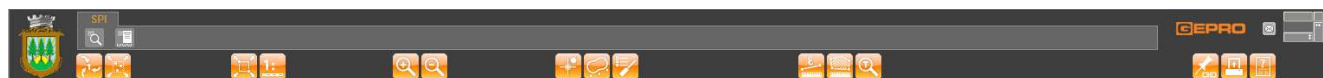
Každá změna výběru vrstvy Téma či Území (např. katastrální mapa, územní plán, ortofotomapa, ÚAP) se po jejím označení automaticky zobrazí ve zvoleném výřezu mapy!

Kliknutím na ikonu u tématu získáte v novém okně základní informace o datech a legendu.



Ikony lemující hlavní okno aplikace umožňují základní práci s daty. Po najetí myši na ikony se zobrazí jejich funkce.

V levém horním rohu je nabídka dalších funkcí (SPI). Tyto se ovládají 2 ikonami, které jsou zobrazeny pod textem SPI. Záložka SPI slouží k zadání a vyhledání parcely s možností propojení na stránky cuzk.cz (nahlížení do katastru nemovitostí).



V mapě se lze posunovat pomocí myši (pohyb myši s držetím levého tlačítka či točením kolečka myši pro zoomování) nebo pomocí ovládacích tlačítek v pravé horním rohu aplikace.



Na závěr.....

Veškerá data v aplikaci jsou 2x ročně doplňována a aktualizována.

Kompletní nápověda k aplikaci je v odkaze <http://tanvald.geodezie-jbc.cz/OUT/HTML/files/help/Main.html>

Veškeré výstupy a zdroje dat této aplikace mají pouze informativní charakter, nenahrazují náhled do příslušných platných dokumentací či řádná vyjádření majitelů či správců infrastruktury.

V případě nejasností a dotazů nás kontaktujte na tel. 483 369 567, Michal Štím, DiS.