

Mapový systém MISYS-WEB města Tanvald

Přímý odkaz na <http://tanvald.geodezie-jbc.cz>

Ještě než začnete.....

Požadavky na hardware a software

- Běh aplikace je **optimalizován pro internetový prohlížeč Internet Explorer** verze 6.0 a vyšší s podporou jazyka Java (nastavení v Internet Exploreru: Volba, Nástroje, Možnosti Internetu, Upřesnit, zaškrtnout Java Sun) – nedoporučuje se Mozilla Firefox.
- V internetových prohlížečích musí být též povoleno otevírání nových oken.

Javu od firmy SUN (doporučeno) je možné stáhnout ze stránek Java <http://www.java.com/en/download/index.jsp> .

Popis aplikace

MISYS-WEB je webová aplikace, ve které bude město zpřístupňovat mapové podklady a data veřejnosti většinou z územně plánovací činnosti.

Tento mapový webový systém obsahuje výstupy pro obce správního obvodu ORP Tanvald tj. Tanvald (k.ú. Tanvald a Šumberk nad Desnou), Smržovka (k.ú. Smržovka), Desná (k.ú. Desná I, Desná II a Desná III), Velké Hamry (k.ú. Velké Hamry a Bohdalovice), Harrachov (k.ú. Harrachov), Plavy (k.ú. Plavy a Haratice), Kořenov (k.ú. Jizerka, Polubný, Příchovice u Kořenova a Rejdice), Jiřetín pod Bukovou (k.ú. Jiřetín pod Bukovou), Zlatá Olešnice (k.ú. Zlatá Olešnice Semilská, Zlatá Olešnice Navarovská, Stanový, Lhotka u Zlaté Olešnice) a Albrechtice v Jizerských horách (k.ú. Albrechtice v Jizerských horách).

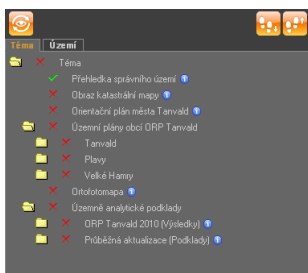
Co lze po vstupu do aplikace provádět?

Kliknutím na ikonu s otazníkem zobrazíte kompletní nápovědu. Nápověda Vám usnadní práci s aplikací.

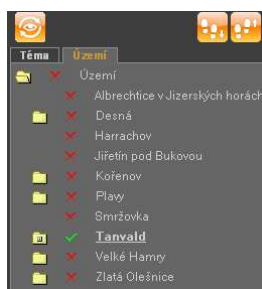


Jednotlivá data v záložce Téma jsou členěna do těchto položek:

- **Přehledka správního území (automaticky se načte po otevření aplikace)**
- **Obraz katastrální mapy (data ze všech obcí ORP Tanvald)**
- **Orientační plán města Tanvald (další obce ORP Tanvald budou postupně doplňovány)**
- **Územní plány obcí ORP Tanvald (Tanvald, Velké Hamry, Plavy, další ÚP obcí ORP Tanvald budou po jejich vydání doplňovány)**
- **Ortofotomapa (data ze všech obcí ORP Tanvald)**
- **Územně analytické podklady ORP Tanvald (výstupy z výkresů hodnot, limitů, záměrů a problémového výkresu z úplných aktualizací včetně znázornění jevů ÚAP jednotlivě + průběžná aktualizace jevů ÚAP 2x ročně)**



Po načtení mapové aplikace se doporučuje nejprve vybrat konkrétní území obce (event. katastrální území) v záložce Území na pravé straně aplikace (Tanvald je přednastaven).



Každou změnu výběru vrstvy (např. katastrální mapa, územní plán, ortofotomapa, ÚAP) v pravém panelu (Téma) potvrďte kliknutím na blikající "oko" (obnovení obrazu).



Kliknutím na ikonu u tématu získáte v novém okně základní informace o datech a legendu (budou postupně doplňováno).




Ikony lemující hlavní okno aplikace umožňují základní práci s daty. Po najetí myši na ikony se zobrazí jejich funkce.



V levém horním rohu je nabídka dalších funkcí (SPI). Tyto se ovládají 2 ikonami, které jsou zobrazeny pod textem SPI. Záložka SPI slouží k zadání a vyhledání parcely s možností propojení na stránky cuzk.cz (nahlížení do katastru nemovitostí).



V mapě se lze posunovat pomocí myši (pohyb myši plus držení levého tlačítka či pohyb myši a držení Ctrl+Alt) nebo šipek na monitoru.



Veškerá data v aplikaci jsou 2x ročně doplňována a aktualizována.

Veškeré výstupy a zdroje dat této aplikace mají pouze informativní charakter, nenahrazují náhled do příslušných platných dokumentací.

V případě nejasností a dotazů nás kontaktujte na tel. 483 369 567, Michal Štím, DiS.